

Odległość = 50,00m

Objętość WYKOP = 10,44m3

Objętość NASYP = 34,50m3

PIK. 486,00

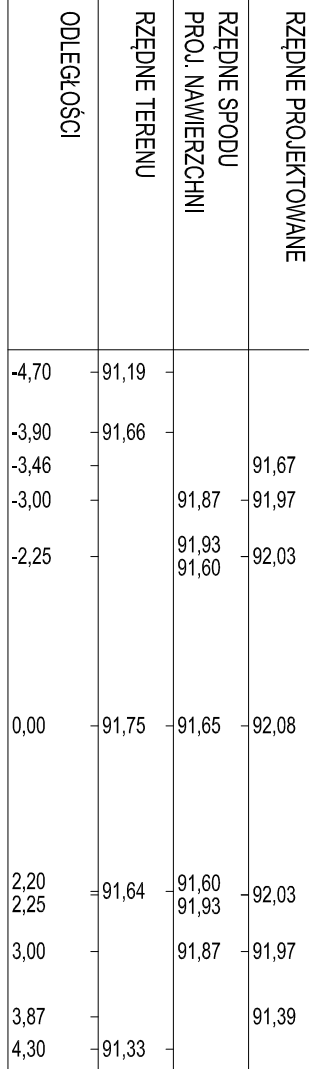
Skala pionowa 1:100

Skala pozioma 1:100

Pole pow. WYKOP = 0,39m2

Pole pow. NASYP = 0,69m2

P.P. = 86,00m



PIK. 533,00


Skala pionowa 1:100

Skala pozioma 1:100

Pole pow. WYKOP = 2,39m2

Pole pow. NASYP = 0,00m2

P.P. = 89,00m



PIK. 582,00


Skala pionowa 1:100

Skala pozioma 1:100

Pole pow. WYKOP = 3,47m2

Pole pow. NASYP = 0,00m2

P.P. = 90,00m



PIK. 630,00

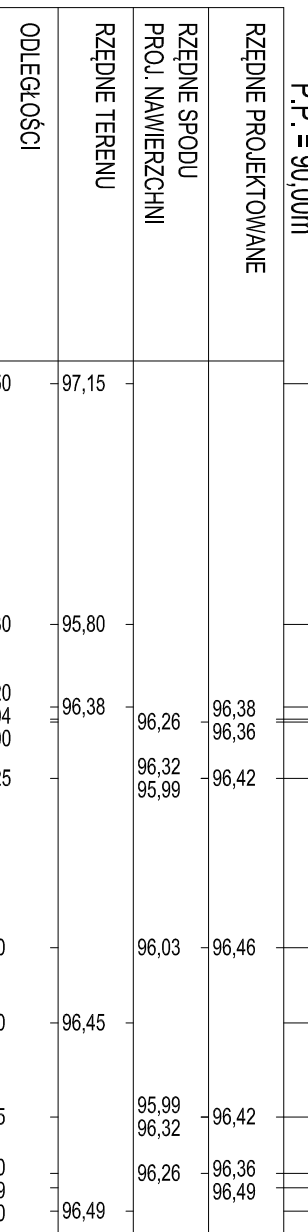
Skala pionowa 1:100

Skala pozioma 1:100

Pole pow. WYKOP = 2,13m2

Pole pow. NASYP = 0,00m2

P.P. = 90,00m



PIK. 678,00


Skala pionowa 1:100

Skala pozioma 1:100

Pole pow. WYKOP = 1,68m2

Pole pow. NASYP = 0,00m2

P.P. = 90,00m



PIK. 732,00


Skala pionowa 1:100

Skala pozioma 1:100

Pole pow. WYKOP = 2,13m2

Pole pow. NASYP = 0,00m2

P.P. = 89,00m



PIK. 777,00


Skala pionowa 1:100

Skala pozioma 1:100

Pole pow. WYKOP = 1,29m2

Pole pow. NASYP = 0,00m2

P.P. = 87,00m



PIK. 828,00

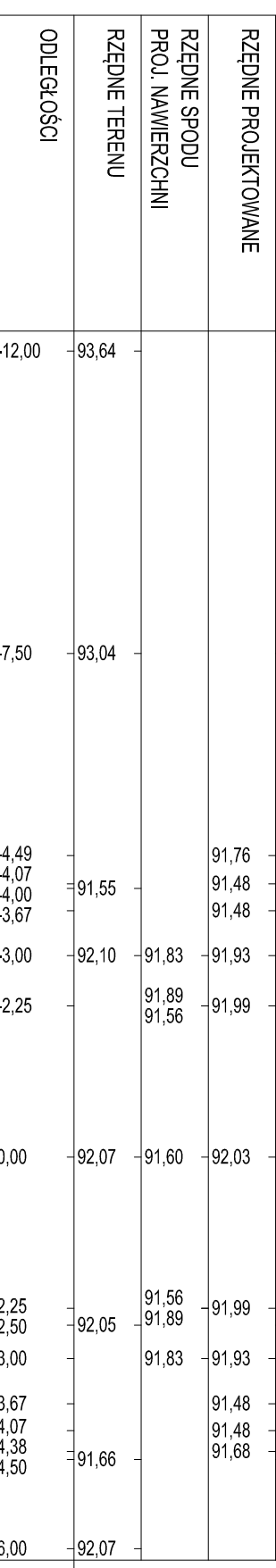
Skala pionowa 1:100

Skala pozioma 1:100

Pole pow. WYKOP = 3,02m2

Pole pow. NASYP = 0,00m2

P.P. = 86,00m



PIK. 875,00

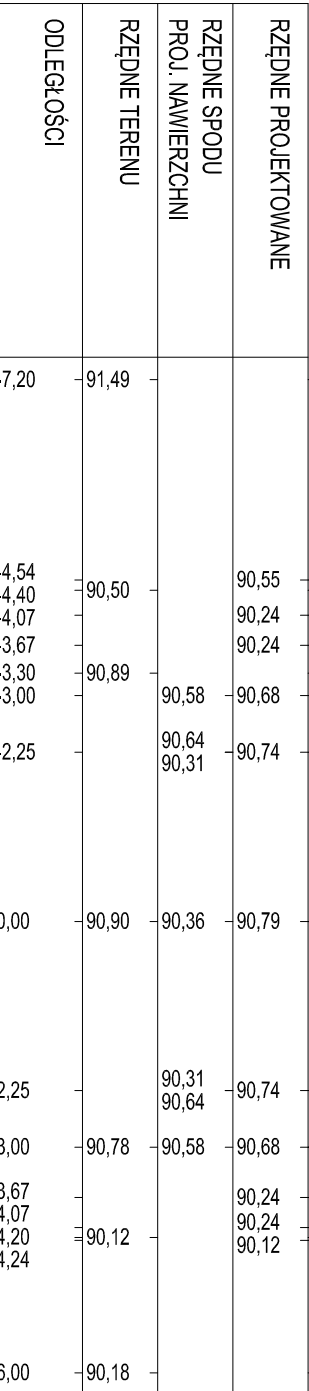
Skala pionowa 1:100

Skala pozioma 1:100

Pole pow. WYKOP = 3,42m2

Pole pow. NASYP = 0,00m2

P.P. = 85,00m



PIK. 919,00


Skala pionowa 1:100

Skala pozioma 1:100

Pole pow. WYKOP = 1,09m2

Pole pow. NASYP = 0,09m2

P.P. = 84,00m



PIK. 965,00


Skala pionowa 1:100

Skala pozioma 1:100

Pole pow. WYKOP = 2,69m2

Pole pow. NASYP = 0,29m2

P.P. = 84,00m



PIK. 1028,00


Skala pionowa 1:100

Skala pozioma 1:100

Pole pow. WYKOP = 1,99m2

Pole pow. NASYP = 0,00m2

P.P. = 85,00m



PIK. 1049,00


Skala pionowa 1:100

Skala pozioma 1:100

Pole pow. WYKOP = 2,39m2

Pole pow. NASYP = 0,16m2

P.P. = 84,00m



D-6	PRZEBUDOWA DROGI GMINNEJ NR04133C W WOGACIE - ETAP I	
	Wariant:	10-444 Olsztyn, ul. Kołobrzewska 139/75, tel. 695199866
	PRZEBUDOWA DROGI	PRZEBUDOWA DROGI
PROJEKTANT:		mgr inż. Tadeusz Radomski nr upr. 477/01
SPRAWDZAJĄCY:		mgr inż. Genowefa Pylińska nr upr. 212/51/66
Data		12.2016
Skala		1:100